

## Consiliul Local al municipiului Marghita

### Hotarare

- pentru cuprinderea in domeniul public a unor terenuri din municipiul Marghita si aprobare constituire numere cadastrale

Consiliul Local al municipiului Marghita intrunit in sedinta ordinară din  
26 .02.2018

Avand în vedere raportul de specialitate al Compartimentului de cadastru din cadrul Directiei tehnice inregistrat sub nr. 1130 din 20.02.2018

In conformitate cu prevederile art. 26 coroborat cu art. 36 din legea nr. 18 /1991 , legea fondului funciar precum si cu dispozitiile Legii nr. 215/2001, legea administratiei publice locale , republicată, cu modificările si completările ulterioare

### Hotărăște:

**Art. 1** Se aprobă cuprinderea în domeniul public al orasului a următoarelor suprafețe :

- cota de 48/8085 mp. din nr. topo. 2265/1, înscris in C.F. 41 Marghita,
- cota de 243/29134 mp. din nr. topo. 2277/3, înscris in C.F. 41 Marghita,
- suprafața de 2103 mp. cu nr. topo. 2274/328, înscris in C.F. 41 Marghita – proprietar Statul Român conform poz. B1 – reprezentând teren folosinta publică ocupat de Piața Obor, situat în mun. Marghita, strada I.L.Caragiale;
- 2. – cota de 2188/2242 mp. din nr. topo. 2273/14, înscris in C.F. 5601 Marghita,
- cota de 1220/4009 mp. din nr. topo. 2273/18, înscris in C.F. 5601 Marghita – proprietar Statul Român conform poz. B1 – reprezentând teren folosinta publică ocupat de Piața Obor, situat în mun. Marghita, strada I.L.Caragiale;
- 3. – cota de 4414/4740 mp. din nr. topo. 2274/337, înscris in C.F. 101501 Marghita, – proprietar Statul Român conform poz. B1 – reprezentând teren folosinta publică ocupat de Piața Obor, situat în mun. Marghita, strada I.L.Caragiale;
- 4. – cota de 860/7234 mp. din nr. topo. 2274/341, înscris in C.F. 101451 Marghita, – proprietar Statul Român conform poz. B1 – reprezentând teren folosinta publică ocupat de Piața Obor, situat în mun. Marghita, strada I.L.Caragiale;
- 5. – cota de 4471/7204 mp. din nr. topo. 2274/339, înscris in C.F. 101452 Marghita, – proprietar Statul Român conform poz. B1 – reprezentând teren folosinta publică ocupat de Piața Obor, situat în mun. Marghita, strada I.L.Caragiale;





**Art. 2** Se aprobă constituirea unui numar cadastral si inscrierea in C.F. a terenului reprezentand piata obor situata pe str. I.L.Caragiale , după cum urmează:

Nr.cad. nou	Supr. nr.cad. (mp)	Nr.topo. vechi	Cota/intreg	Carte Funciara	observatii
	<b>15547</b>	2265/1	48/8085 mp.	- C.F. nr. 41 – Marghita	Teren proprietatea publică a mun. Marghita, în care funcționează Piața Obor din mun. Marghita, str. I.L.Caragiale
		2277/3	243/29134 mp.	- C.F. nr. 41 – Marghita	
		2274/328	2103 mp.	- C.F. nr. 41 – Marghita	
		2273/14	2188/2242 mp.	- C.F. nr. 5601 – Marghita	
		2273/18	1220/4009 mp.	- C.F. nr. 5601 – Marghita	
		2274/337	4414/4740 mp.	- C.F. nr. 101501 – Marghita	
		2274/341	860/7234 mp.	- C.F. nr. 101451 – Marghita	
		2274/339	4471/7204 mp.	- C.F. nr. 101452 – Marghita	


**Art. 3** Cu ducerea la îndeplinire a prezentei hotărâri se încredințează compartimentul de cadastru din cadrul direcției tehnice

**Ar.4.** Prezenta hotărâre se comunica cu : Institutia Prefectului Bihor, primarul municipiului Marghita, compartimentul cadastru:

**Presedinte de sedinta**  
Dragomir Cristian

**Contrasemneaza**  
Demeter Cornelia



Marghita, nr. 22/26.02.2018

Adoptata cu votul a 17 consilieri din 4 prezenti